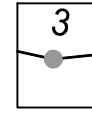







Legende

-  Freileitungstrasse mit Maststandort und Mastnummer
-  Fläche Umspannwerk

Ausgleichsflächen

-  Ausgleichsfläche (Anlage einer mehrreihigen Hecke)

Flächen für CEF-Maßnahmen

-  **Potentielle Umsiedlungsflächen** (Feldhamster) Alternativen 1,2,3,4. (vgl. LBP Kap. 3.2 CEF-Maßnahmen)
-  **Flächen zur Schaffung von Ablenkstreifen** (Feldhamster) (vgl. LBP Kap. 3.1, Vermeidungsmaßnahme V7)
-  **Flächen zur Vergrämung** (Feldhamster) Schwarzbrachen. (vgl. LBP Kap. 3.1, Vermeidungsmaßnahmen V5 und V8)

Landschaftspflegerische Begleitplanung

Flächen für den Ausgleich und für CEF-Maßnahmen

Leitungsumbaumaßnahmen im Zuge des Neubaus des Umspannwerkes Bergrheinfeld (West)

Maßstab 1: 2.000

Index	Datum	Gezeichnet	Änderung	Verweis	Maßstab	Format
Technische Referenz: Umbauplanung Netzgebiet ex SPIE vom 18.12.2018 (UW Schweinfurt) Digitale Flurkarte ex SPIE vom 18.12.2018 Schutzgerüst und UW Anbindung ex SPIE vom 27.02.2019 (UW BRFW)			Erstellt durch MARIA WOLF Landschaftsplanung GmbH St. Wolfgang Str. 19 93183 Kallmünz	Genehmigt von	Erstellungsdatum 04.09.2019	Status Zählteil Blatt
bayernwerk			Objektname	Klassifikation		